

1/2000

Korkeusjärjestelmä
N43
 Tasokoordinaattijärjestelmä
VVJ Tuusula

TUUSULA K.K. MATTILA
 204306 00/58-59

TÄMÄ RAKENNUSKAAVAEDOTUS ON KUNNANHALLITUKSEN
 6.2.68 (ptk § 116) 8.3.68 (ptk § 175) JA 20.11.68 (ptk § 100)
 TEKEMIEN PÄÄTÖSTEN MUKAAN OLLUT JULKISESTI NAH-
 TÄVÄNÄ 19.2. - 19.3.1968 JA 9.12.68 - 9.1.1969

TUUSULASSA
 KAAVOITUSTOIMENJOHTAJA *Markku Cairenius*
 MARKKU CAIRENIUS

KUNNANHALLITUKSEN PÄÄTÖKSEN (8/19, 17.02.69)
 MUKAISEN YHTEISTYSRAJAN MUUTOS TEHTY

TUUSULA 08.04.68
 KAAVOITUSTOIMENJOHTAJA *Markku Cairenius*
 MARKKU CAIRENIUS

KARTAN YHTÄPITÄVÄKSI KUNNANVALTUUSTON
 HYVÄKSYMÄN KARTAN KANSSA TODISTAA

21.4.1969

TUUSULASSA 22.4.1969
 KUNNANVALTUUSTON PÖYTÄKIRJAN PITÄJÄ *Ritva Nurminen*
 RITVA NURMINEN

Leini Pöytäkirja
 Tuusulan kirkon kirkko

Kortit 2105, 2109 ja 2116 Ys-tontti muutettu
 07.04.1975 päivätyn kaavamuutoksen
 mukaisesti.

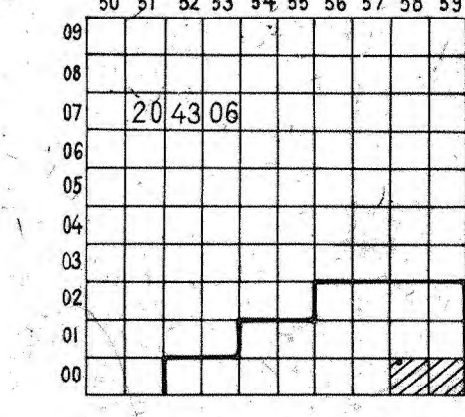
Kaavoituksen pohjakartta 1: 2000

Kunta	Tuusula
Lään	Uusimaa

Maanmittaushallituksen asemakaavamittaustöiden kartoituk-
 set Tuusula - 55, Hyyrylä - 56, Nuppulintie - 56, Lahela - 59,
 Kellokoski - 60 ja Maanfikyla - 61 muutettu asetuksen 91/60
 edellyttämän lehtiäköön Uudenmaan lääninrakennustoimisto-
 sa 1963.

Kartoitushuoneet Stereokartoitus A8
 Koordinaattijärjestelmä valtion Korkeusjärjestelmä N 43
 Kartat hyväksytyt vuosina 1955 - 1960

Pentti Mattilainen
 PENTTI MATTILAINEN





TUUSULA
204306 01 / 58 - 59

TÄMÄ RAKENNUSKAAVAEHOTUS ON KUNNANHALLITUKSEN
6.2.68 (pik-9115) 6.31.68 (pik-975) JA 20.11.68 (pik-5 1060)
TEKEMIN PÄÄTÖSTEN MUKAAN OLLUT JULKISESTI NÄH-
TÄVÄNÄ 19.2.-19.3.1968 JA 9.12.68-3.1.1969

TUUSULASSA
KAAVITUSTOIMENJOHTAJA *Markku Gairenius*
MARKKU GAIRENIUS

KARTAN VHTÄPITÄVÄKSI KUNNANVALTUUSTON 21.4.1969
HYVÄKSYMÄN KARTAN KANSSA TODISTAA

TUUSULASSA 22.4.1969
KUNNANVALTUUSTON PÖYTÄKIRJAN PITÄJÄ *Ritva Nurminen*
RITVA NURMINEN

Jari Peltti
Terveystieteiden tutkimuskeskus

Kaavoituksen pohjakartta 1: 2000

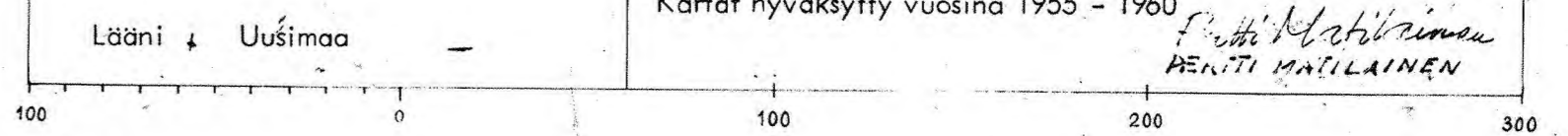
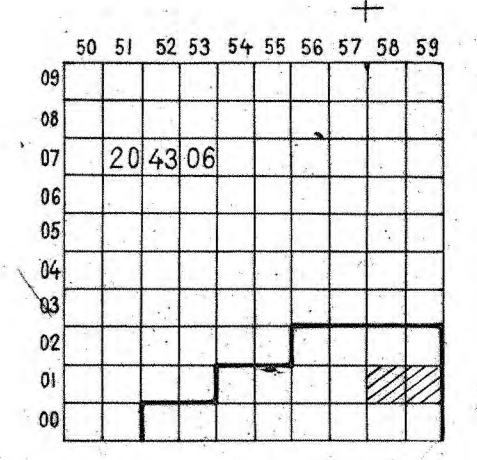
Kunta	Tuusula
Lääni	Uusimaa

Maanmittaushallituksen asemakaavamittaustöiden kartoituk-
set Tuusula - 55, Hyrylä - 56, Nuppulinna - 56, Lahela - 59,
Kellokoski - 60 ja Maantiekylä - 61 muutettu asetuksen 91/60
edellyttämään lehtijakoon Uudenmaan lääninrakennustoimis-
sa 1963.

Kartoitusmenetelmä Stereokartoitus A8
Koordinaattijärjestelmä valtion Korkeusjärjestelmä N 43
Kartat hyväksytyt vuosina 1955 - 1960

Henri Mäkeläinen
HENRI MÄKELÄINEN

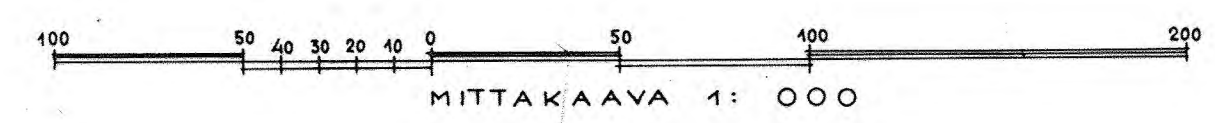
Korkeusjärjestelmä
N43
Tasokoordinaattijärjestelmä
VVJ Tuusula



TUUSULA

MATTILA

RAKENNUSKAAVA 1/2000



MERKINTÖJEN SELITYS:

- 3 METRIÄ SEN KAAVA-ALUEEN ULKOPUOLELLA OLEVA VIIVA, JOTA VAHVISTAMINEN KOSKEE.
- ERI KAAVAMÄÄRÄYSTEN ALAISTEN ALUEEN OSIEN VÄLINEN RAJA.
- KORTTELIN, KORTTELINOSAN JA ALUEEN RAJA.
- OHJEELLINEN RAKENNUSALAN, AJONEUVOLIIKENTEELLE VARATUN KATU- TAI LIIKENNEALUEEN OSAN TAIKKA MUUN SELLAISEN ALUEEN RAJA.
- OHJEELLINEN RAKENNUSPAIKAN RAJA.
- 2111 KORTTELIN NUMERO.
- SUOTIE KADUN, KATUAUKION, RAKENNUSKAAVATIE, TORIN TAI PUISTON NIEMI.
- ISTUTETTAVA RAKENNUSPAIKAN OSA.
- VIEMÄRIÄ VARTEN VARATTAVA ALUE.

RAKENNUSKAAVAMÄÄRÄYKSET:

- III ROOMALAINEN NUMERO, JOKA OSOITTA RAKENNUSTEN, RAKENNUKSEN TAI SEN OSAN SUURIMMAN SALLITUN VARSINAISEN KERROSLUVUN.
- e=0.6 RAKENNUSPAIKKATEHOKKUUSLUKU ELI RAKENNUSPAIKAN KERROSALAN SUHDE RAKENNUSPAIKAN PINTA-ALAAN.
- [a] AUTOSÄILYTYSPAIKAN RAKENNUSALA.
- AK ASUNTOKERROSTALOJEN KORTTELIALUE. AK¹ KORTTELIALUEELLA SAA ENSIMMÄISEN KERROKSEN KÄYTTÄÄ YLEISIIN TARKOITUKSIIN.
- AR RIVITALOJEN JA MUIDEN KYTKETTYJEN RAKENNUSTEN KORTTELIALUE.
- AO OMAKOTIRAKENNUSTEN JA MUIDEN ENINTÄÄN KAHDEN PERHEEN TALOJEN KORTTELIALUE.
- AL LIIKERAKENNUSTEN KORTTELIALUE.
- ALK YHDISTETTYJEN LIIKE- JA ASUNTOKERROSTALOJEN KORTTELIALUE.
- Y YLEISTEN RAKENNUSTEN KORTTELIALUE.
- TP PIENTEOLLISUUSRAKENNUSTEN KORTTELIALUE.
- PL LUONNONTILASSA SÄILYTETTÄVÄ PUISTOALUE.
- Uu YLEISURHEILUKENTTÄ.
- Up PALLOILUKENTTÄ.
- UL LEIKKIKENTTÄ.
- Lp PYSÄKÖIMISALUE.
- VESIALUE.

ek KORTTELIALUEELLA SAA RAKENTAA VAIN KELLARITTOMIA RAKENNUK-
SIA.

Tämä rakennuskaavaehdotus on kunnanhallituksen 6.2.68 (ptk 5 115), 6.11.68 (ptk 5 975) ja 20.11.68 (ptk 5 1040) tekemien päätösten mukaan ollut julkisesti nähtävänä 19.2-19.3.1968 ja 9.12.68-19.1.1969.
TUUSULA 22.4.1969.
Markku Cairenius
kaavoitustoimenjohtaja

Kartan yhtäpitäväksi kunnanvaltuustossa 21.4.69 esillä olleen kartan kanssa todistaa
TUUSULA 22.4.1969
Kunnanvaltuuston pöytäkirjan pitäjä *Ritva Nurminen*
Ritva Nurminen

HELSINGISSÄ 30.9.1966
LÄÄNINARKKITEHTI *Aarno Raveala*
AARNO RAVEALA
ARKKITEHTI *Safa Eerikäinen*
A. EERIKÄINEN.

Korkeusjärjestelmä
N43
Tasokoordinaattijärjestelmä
VVJ Tuusula

Markku Cairenius
MARKKU CAIRENIUS, ARKKIT.
(oikaisuluontoisia korjauksia
ja eräitä oleellisia muutoksia)
TUUSULA 31.10.68
08.12.68 H